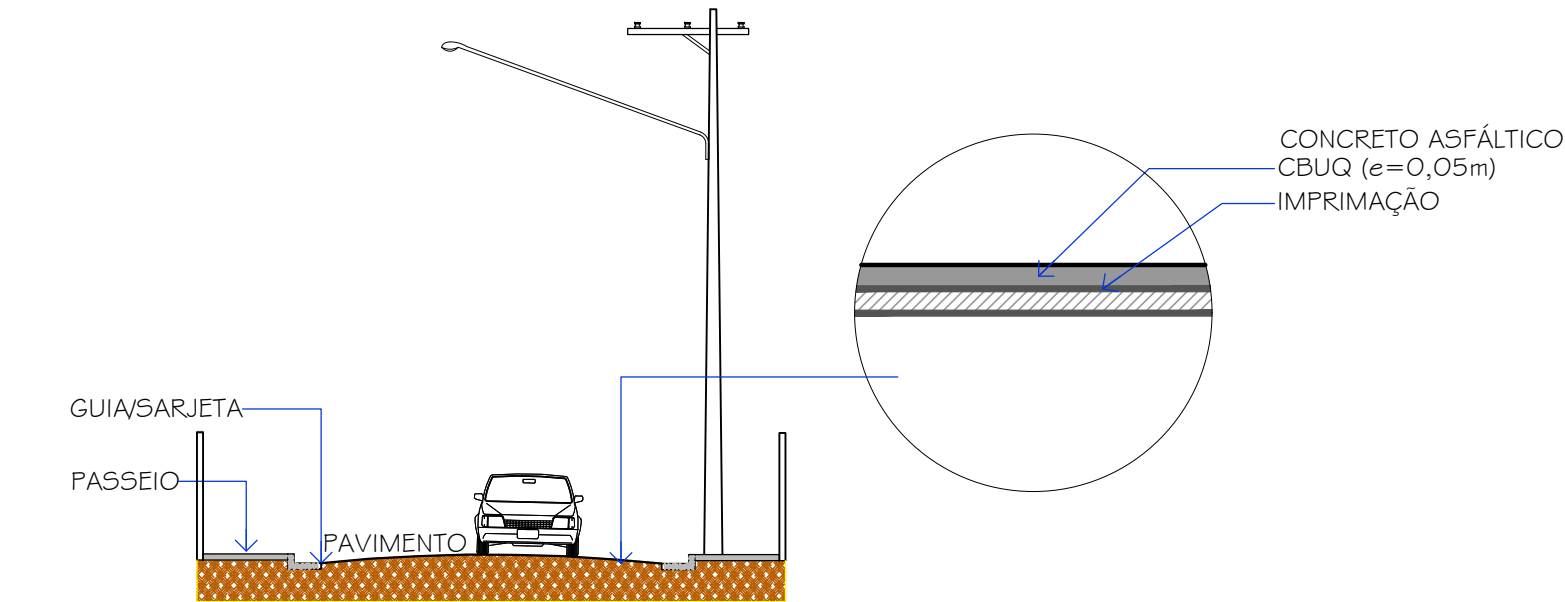
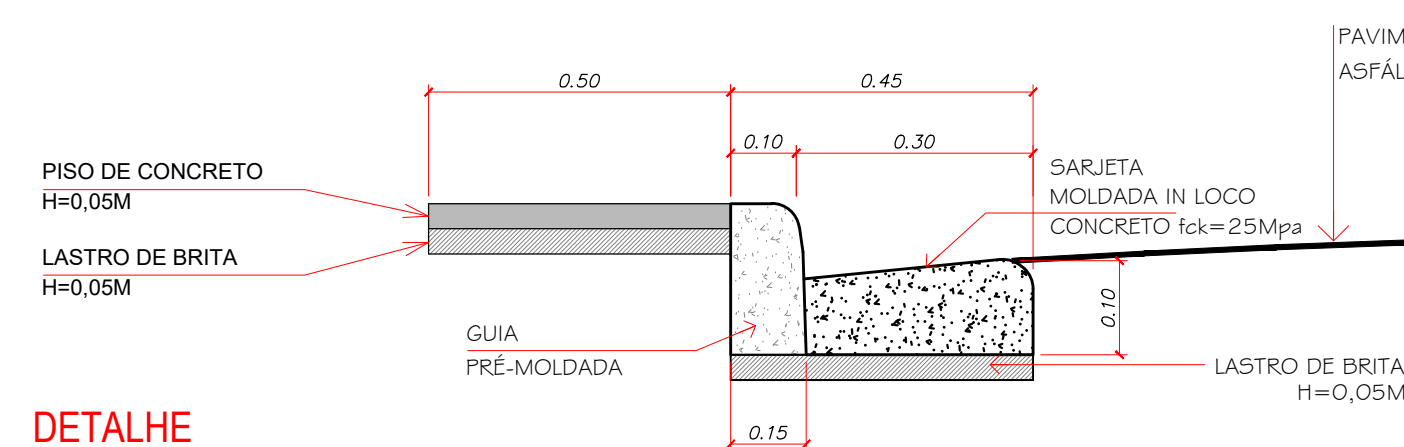




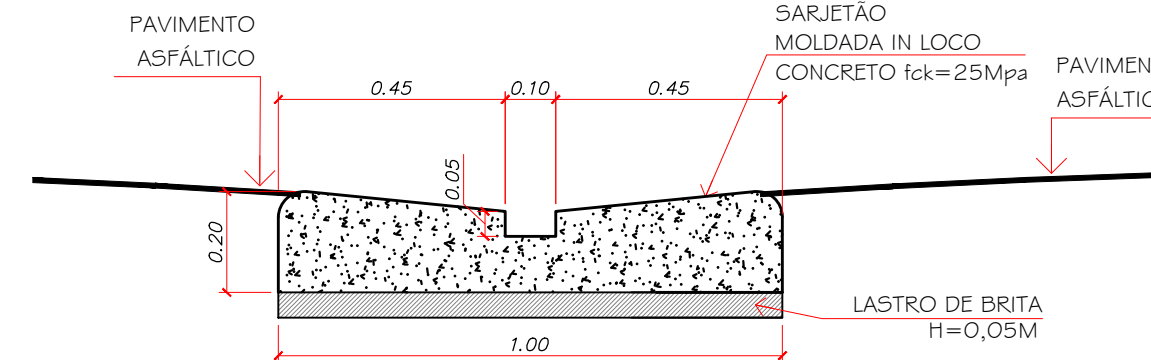
SITUAÇÃO-PROJETADA
AV. VER. GERALDO VOLPE
1:500



SEÇÃO TÍPICA DO PAVIMENTO
CORTE ESQUEMÁTICO AA
ESCALA 1:125



DETALHE
GUIA/SARJETA
ESCALA 1:15



DETALHE
SARJETÃO
ESCALA 1:15

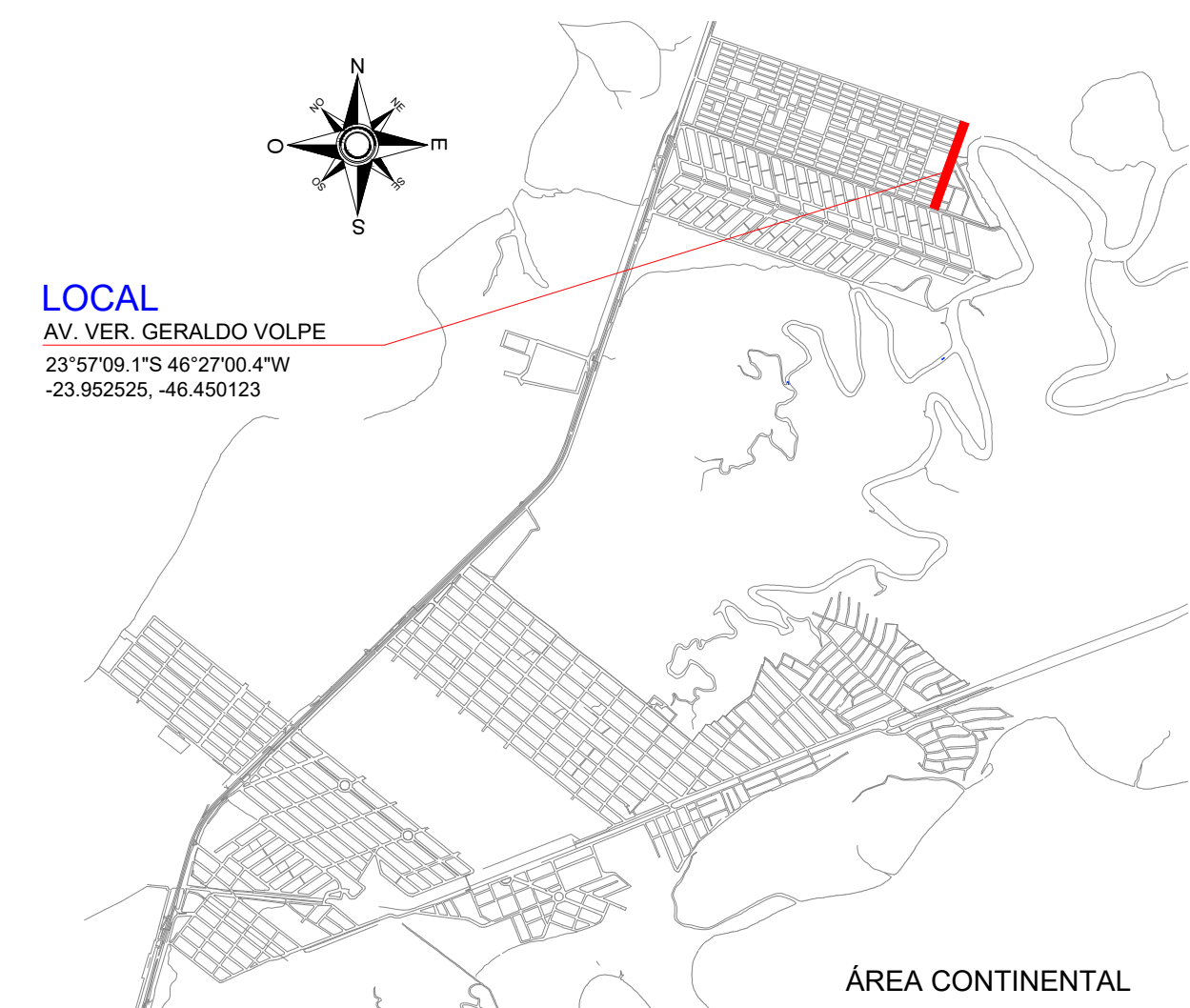
LEGENDA

- CAMADA DE ROLAMENTO - A RECAPEAR
- GUIA E SARJETA
- SARJETÃO A EXECUTAR

TABELA	
SERVIÇOS	QUANT.
TOTAL DE GUIA E SARJETA EXISTENTE	879,41m
DEMOLIÇÃO DE GUIA E SARJETA*	175,00m
DEMOLIÇÃO DE CALÇADA	87,50m
EXECUÇÃO DE GUIA E SARJETA*	175,00m
EXECUÇÃO DE SARJETÃO	144,00m
EXECUÇÃO DE CALÇADA*	87,50m
RECAPEAMENTO	3.482,17m²
BOCA DE LOBO A REFORMAR	24 unid.
LIMPEZA DE TUBO	450m
TUBULAÇÃO A REFAZER*	40m

* QUANTO A EXECUÇÃO, VERIFICAR NO MEMORIAL DESCRITIVO.

- NOTAS:
- PROJETO BÁSICO.
 - CONFERIR MEDIDAS EM OBRA.
 - TODAS AS COTAS ESTÃO EM METROS.
 - AS COTAS REFEREM-SE AS MEDIDAS ACABADAS, SALVO QUANDO INDICADO O CONTRÁRIO.
 - AS COTAS PREVALECEM SOBRE O DESENHO.
 - INFORMAÇÕES SUJEITAS A REVISÕES E ALTERAÇÕES.
 - PARA EXECUÇÃO DAS SARJETAS E PAVIMENTAÇÃO, VERIFICAR NÍVEIS E CAIMENTOS NO LOCAL.



LOCAL
AV. VER. GERALDO VOLPE
23°57'09.1"S 46°27'00.4"W
+23.952525, -46.450123

LOCALIZAÇÃO
MAPA SÃO VICENTE
SÉCULA

03	REVISÃO GERAL	JUL 25	SESP
01	EMIÇÃO INICIAL	FEV 25	SEDURB
No.	MODIFICAÇÃO	DATA	DESENHO



PREFEITURA MUNICIPAL DE
SÃO VICENTE

OBRA: RECAPEAMENTO DA AVENIDA VEREADOR GERALDO VOLPE SÃO VICENTE - SP		FOLHA 1/1	
LOCAL: AVENIDA VEREADOR GERALDO VOLPE		BARRIO: HUMAITÁ	
RESPONSÁVEL TÉCNICO:		DATA: JULHO/2025	
ASSINATURA:		Nº PROJETO: 119-25	
		DESENHO: SEDURB	
		ESCALA: INDICADA	